












## Ihre Route (schnellste) mit Pkw am 15.06.2021

Start	D88631 Beuron, Abteistraße	Entfernung	51.4 km
Ziel	D78253 Eigeltingen	Maut	0,00 €
Dauer	1:08 h:min		
Verlauf	Beuron - Meßkirch - Eigeltingen		

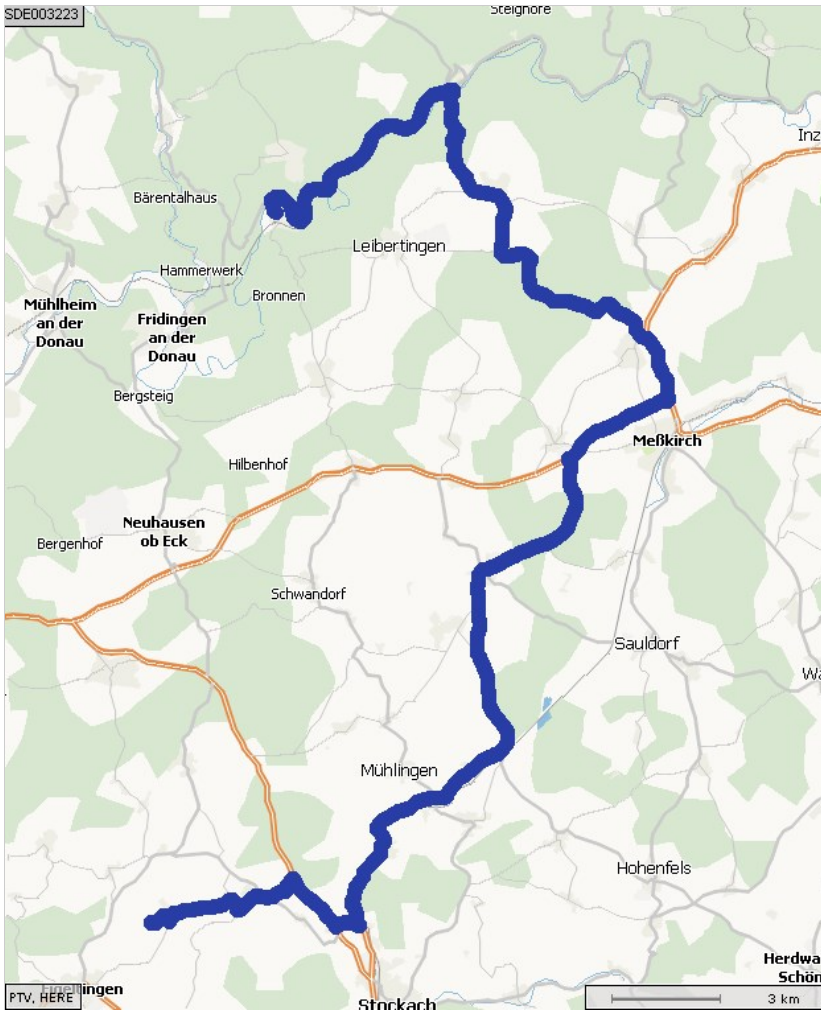
km	Art	Beschreibung
0.0		Beuron Abteistraße
0.4		Sigmaringer Straße / L277
5.8		Ortseinfahrt Langenbrunn, weiter auf Talstraße / L277.
8.5		Kirchstraße / L196
8.9		L196
12.8		Ortseinfahrt Kreenheinstetten, weiter auf L196.
20.7		Graf-Eberhard-Straße <b>Richtung: Rohrdorf</b>
21.0		Ortseinfahrt Rohrdorf, rechts abbiegen auf Heudorfer Straße.
21.8		Ortsausfahrt Rohrdorf, weiter.
22.5		Meßkirch wird passiert.
24.5		Ortseinfahrt Heudorf, weiter auf Storzingen.
24.8		Kapellenstraße
24.9		Kapellenstraße
25.1		Ortsausfahrt Heudorf, weiter.
25.5		B311 / B313 <b>Beschilderung: Sigmaringen / Tuttlingen / Stockach / B311 / Ulm</b>
25.6		B311 / B313 <b>Beschilderung: Donaueschingen / B311 / Tuttlingen / Stockach</b>
26.0		B313 - dem weiteren Verlauf folgen. <b>Richtung: Krumbach</b> Im weiteren Verlauf Übergang in B313 / Aachtalstraße
42.5		Ortseinfahrt Zizenhausen, weiter auf Meßkircher Straße / B313.
42.7		Ortsausfahrt Zizenhausen, Ortseinfahrt Schmelze, weiter auf Meßkircher Straße / B313.
42.9		Ortsausfahrt Schmelze, Ortseinfahrt Zizenhausen, weiter auf Meßkircher Straße / B313. Im weiteren Verlauf Übergang in Sennhofstraße
44.0		Ortsausfahrt Zizenhausen, links abbiegen auf Windegger Straße. <b>Richtung: Windegg</b>
44.2		Ortseinfahrt Windegg, weiter auf Windegger Straße.
44.3		Windegg-Tuttlinger-Straße / B14
44.6		Ortsausfahrt Windegg, weiter auf Windegg-Tuttlinger-Straße / B14. Im weiteren Verlauf Übergang in B14 / Oberer Wiedenholzerhof

km	Art	Beschreibung
46.1		Unterer Wiedenholzerhof <b>Richtung: Raithaslach</b>
47.2		Ortseinfahrt Raithaslach, weiter auf Konradstraße / K6177.
47.5		Lindengasse <b>Richtung: Münchhöf</b>
47.8		Ortsausfahrt Raithaslach, weiter auf Lindengasse.
48.2		Ortseinfahrt Münchhöf, weiter auf Tannenbergstraße.
48.6		In Münchhöf zweite Ausfahrt aus dem Kreisverkehr ausfahren.
48.7		Ortsausfahrt Münchhöf, weiter.
50.6		Ortsausfahrt Homberg, rechts abbiegen auf Lindenweg.
50.8		Straße ohne Bezeichnung.
50.6		Eigeltingen wird erreicht.

### Routenhinweise

Land	Hinweis
	Aktuelle Informationen zum Coronavirus: Das Auswärtige Amt hat die weltweite Reisewarnung durch spezifische Reisehinweise für einzelne Länder und Regionen ersetzt. Es ist nach wie vor mit vereinzelt Einreisebeschränkungen, Quarantänemaßnahmen und Einschränkungen im internationalen Luft- und Reiseverkehr zu rechnen. Nähere Informationen erhalten Sie hier: <a href="https://www.adac.de/news/coronavirus">https://www.adac.de/news/coronavirus</a>

### Übersichtskarte



## Weitere Informationen

### Hinweise zur Routenbeschreibung - Zeichenerklärung

Die Wegeliste beschreibt die nach Ihren Vorgaben errechnete Route. Neben den zurückgelegten Straßenkilometern finden Sie Symbole, die für die jeweilige Aktion stehen. In der Spalte Beschreibung wird die Aktion durch Benennung der zu befahrenden Straße bzw. der Abbiegevorschrift näher beschrieben. Die Fahrzeit ist als Richtwert ohne Stopps, Staus und Behinderungen zu verstehen. Eventuelle Fährüberfahrten sind ebenfalls nicht eingerechnet. Der Routenausdruck ist eine Planungshilfe, kontrollieren Sie ihn bitte vor Beginn der Fahrt und ergänzen Sie ihn durch eine gute Straßenkarte.

	Halblinks		Wenden		Autobahn- auffahrt		Ort an der Route
	Halbrechts		Kreisverkehr		Autobahn- abfahrt		Zugverladung
	Links abbiegen		Ortseingang		Autobahnkreuz / - dreieck		Fähre
	Rechts abbiegen		Ortsausgang		Autobahnende		Grenze

## Wichtige ADAC Telefonnummern

### Pannenhilfe

**aus dem Festnetz** - 0,06 €/Anruf\* 0 180 2 22 22 22\*

**über das Handy** - ohne Vorwahl aus allen Netzen Providertarif 22 22 22

**aus dem Ausland** +49 89 22 22 22

\*) aus dem deutschen Festnetz, max. 42 Cent/Min. aus Mobilfunknetzen.

## Info-Services

<b>ADAC Info-Service</b>	0 800 5 10 11 12 (Mo - Sa 8.00 - 20.00 Uhr)
<b>ADAC-Verkehrservice</b> - Ihre persönliche Mobilitätsberatung (ohne Vorwahl, Providertarife)	22 4 11 (aus den Netzen D1, D2, O2) 11 4 11 (aus dem Netz von e plus) Für ein Beratungsgespräch mit einem ADAC-Experten wird lediglich eine Servicegebühr von 1,10 € pro. Minute zzgl. Verbindungskosten Ihres Netzbetreibers/Providers berechnet.
<b>Stau-Info</b> - die automatische Verkehrsansage (ohne Vorwahl, Providertarif)	22 4 99 Für die ADAC-StauInfo fallen nur 0,62 € Servicegebühren zzgl. Verbindungskosten Ihres Netzbetreibers/Providers pro Anruf an.
<b>ADAC Reisebüros</b>	0 800 5 21 10 12

## Vignetten, Mautkarten, Videomaut

Vignetten für Österreich, Slowenien, Schweiz und Tschechien, Videomaut für Brenner-, Tauern- und Pyhrnautobahn, Arlberg- und Karawankentunnel sowie Top-Ermäßigungen für Mauttickets für Großglockner und Felbertauern gibt es beim ADAC und unter [www.adac-shop.de](http://www.adac-shop.de)

Diese Informationen wurden vom ADAC mit viel Sorgfalt zusammengestellt. Eine Gewähr für Vollständigkeit und Richtigkeit können wir allerdings nicht übernehmen. Aktuelle Infos unter <http://www.adac.de> oder telefonisch unter 0 800 5 10 11 12.

\* Durch Anklicken des Links werden Sie auf eine externe Internetseite weitergeleitet, für deren Inhalte der jeweilige Seitenbetreiber verantwortlich ist.