































## Ihre Route (schnellste) mit Pkw am 15.06.2021

Start	D78253X Eigeltingen	Entfernung	84.7 km
Ziel	D7808g Unterkirnach	Maut	0,00 €
Dauer	2:17 h:min		
Verlauf	Eigeltingen - Honstetten - Bittelbrunn - Engen - Tengen - Blumberg - Achdorf - Mundelfingen - Vöhrenbach - Unterkirnach		


km	Art	Beschreibung
0.0		Eigeltingen
1.9		Sankt Margaretenstraße <b>Richtung: Reute im Hegau</b>
2.7		Ortseinfahrt Reute im Hegau, weiter auf Sankt Margaretenstraße.
2.9		Alemannenstraße
3.1		Ortsausfahrt Reute im Hegau, weiter auf Alemannenstraße.
3.6		Honstetten wird erreicht.
4.8		Straße ohne Bezeichnung.
5.2		Breitesteinhof
6.0		Straße ohne Bezeichnung.
8.3		Straße ohne Bezeichnung.
8.3		Straße ohne Bezeichnung. <b>Beschilderung: Engen</b>
10.9		Bittelbrunn wird erreicht.
12.2		Engen wird erreicht.
12.8		Honstetter Straße - dem weiteren Verlauf folgen.
17.6		Anselfinger Straße / L224 <b>Beschilderung: Anselfingen / Tengen</b>
18.0		Ortseinfahrt Anselfingen, weiter auf Anselfinger Straße / L224.
18.0		Anselfinger Straße / L224
18.5		Ortsausfahrt Anselfingen, weiter auf Anselfinger Straße / L224.
22.9		Tengen wird erreicht.
23.2		Ortseinfahrt Watterdingen, weiter auf Engener Straße / L224.
33.1		B27 / B314 <b>Beschilderung: Donaueschingen / Waldshut-Tiengen / Blumberg / B27 / B314 / Villingen-Schwenningen</b>

km	Art	Beschreibung
35.6		Blumberg wird erreicht.
38.1		Ortseinfahrt Zollhaus, weiter auf Schaffhauser Straße / B27.
38.4		Schaffhauser Straße / B27 <b>Beschilderung: B27 / Villingen-Schwenningen / Donaueschingen</b>
38.5		Ortsausfahrt Zollhaus, weiter auf Schaffhauser Straße / B27.
38.6		Dritte Ausfahrt aus dem Kreisverkehr ausfahren.
41.3		Achdorf wird erreicht. Im weiteren Verlauf Übergang in Wutachstraße
47.5		Wutachmühle / L171
50.0		Mundelfingen wird erreicht. Im weiteren Verlauf Übergang in L171 / Wutachstraße
52.6		Straße ohne Bezeichnung.
54.9		Mundelfinger Straße <b>Richtung: Döggingen</b>
55.2		Ortseinfahrt Döggingen, weiter auf Mundelfinger Straße.
55.6		Johannes-Schmid-Straße
55.6		Emil-Frei-Straße
55.7		Am Bahnhof
55.8		Am Bahnhof
56.1		Freiburger Straße
56.1		Ortsausfahrt Döggingen, weiter auf Freiburger Straße.
56.3		Dritte Ausfahrt aus dem Kreisverkehr ausfahren.
59.2		Dögginger Straße <b>Richtung: Bräunlingen</b>
59.6		Ortseinfahrt Bräunlingen, weiter auf Dögginger Straße.
60.2		In Bräunlingen dritte Ausfahrt aus dem Kreisverkehr ausfahren auf Kirchstraße.
60.6		Hüfinger Straße
60.9		Bruggener Straße <b>Richtung: Bruggen</b>
61.6		Ortsausfahrt Bräunlingen, weiter.
65.4		Ortseinfahrt Wolterdingen, weiter auf Hubertshofener Straße.
65.9		Insel
66.0		Hauptstraße / L180

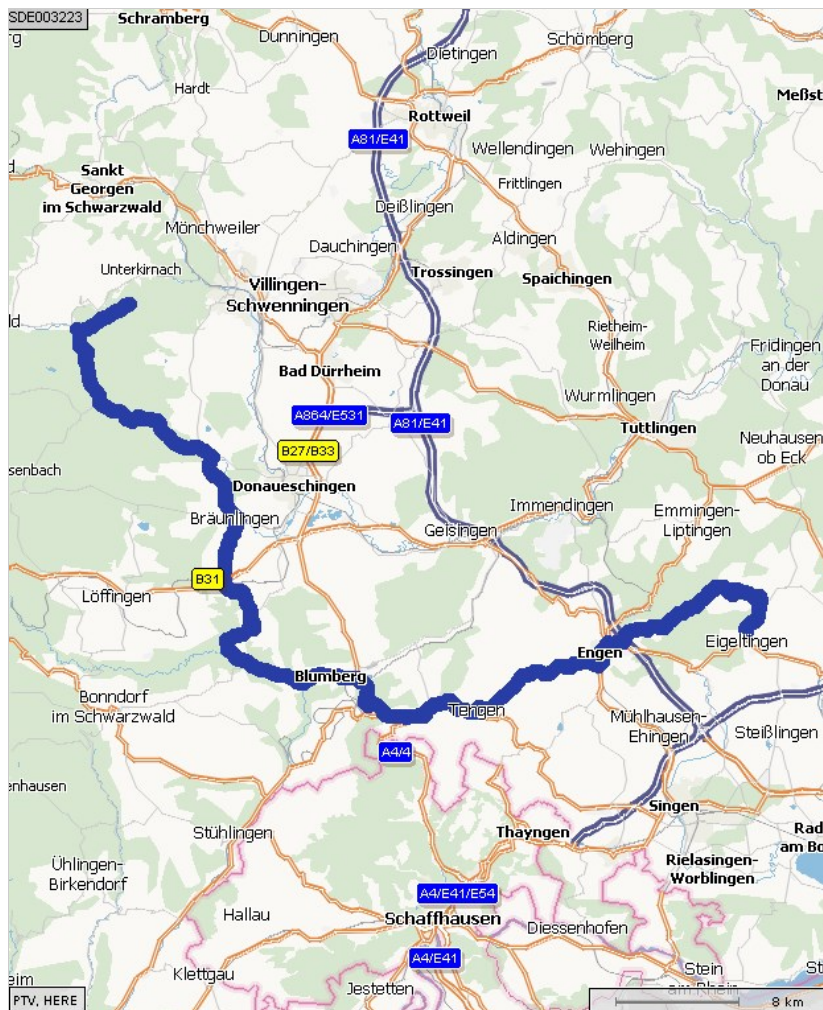
km	Art	Beschreibung
67.2		Ortsausfahrt Wolterdingen, weiter auf Bregtalstraße / L180.
76.2		Vöhrenbach wird erreicht. Im weiteren Verlauf Übergang in Herzogenweiler Straße
84.7		Unterkirnach wird erreicht.

### Routenhinweise

#### Land Hinweis

 Aktuelle Informationen zum Coronavirus: Das Auswärtige Amt hat die weltweite Reisewarnung durch spezifische Reisehinweise für einzelne Länder und Regionen ersetzt. Es ist nach wie vor mit vereinzelt Einreisebeschränkungen, Quarantänemaßnahmen und Einschränkungen im internationalen Luft- und Reiseverkehr zu rechnen. Nähere Informationen erhalten Sie hier: <https://www.adac.de/news/coronavirus>

### Übersichtskarte



















### Weitere Informationen

#### Hinweise zur Routenbeschreibung - Zeichenerklärung

Die Wegeliste beschreibt die nach Ihren Vorgaben errechnete Route. Neben den zurückgelegten

## Hinweise zur Routenbeschreibung - Zeichenerklärung

Straßenkilometern finden Sie Symbole, die für die jeweilige Aktion stehen. In der Spalte Beschreibung wird die Aktion durch Benennung der zu befahrenden Straße bzw. der Abbiegevorschrift näher beschrieben. Die Fahrzeit ist als Richtwert ohne Stopps, Staus und Behinderungen zu verstehen. Eventuelle Fährüberfahrten sind ebenfalls nicht eingerechnet. Der Routenausdruck ist eine Planungshilfe, kontrollieren Sie ihn bitte vor Beginn der Fahrt und ergänzen Sie ihn durch eine gute Straßenkarte.

	Halblinks		Wenden		Autobahn- auffahrt		Ort an der Route
	Halbrechts		Kreisverkehr		Autobahn- abfahrt		Zugverladung
	Links abbiegen		Ortseingang		Autobahnkreuz / -dreieck		Fähre
	Rechts abbiegen		Ortsausgang		Autobahnende		Grenze

## Wichtige ADAC Telefonnummern

### Pannenhilfe

**aus dem Festnetz -** 0 180 2 22 22 22\*  
0,06 €/Anruf\*

**über das Handy -** 22 22 22  
ohne Vorwahl aus allen Netzen  
Providertarif

**aus dem Ausland** +49 89 22 22 22

\*) aus dem deutschen Festnetz, max. 42 Cent/Min. aus Mobilfunknetzen.

### Info-Services

**ADAC Info-Service** 0 800 5 10 11 12 (Mo - Sa 8.00 - 20.00 Uhr)

**ADAC-Verkehrerservice -** 22 4 11 (aus den Netzen D1, D2, O2)  
11 4 11 (aus dem Netz von e plus)  
Ihre persönliche Mobilitätsberatung (ohne Vorwahl, Providertarife)  
Für ein Beratungsgespräch mit einem ADAC-Experten wird lediglich eine Servicegebühr von 1,10 € pro. Minute zzgl. Verbindungskosten Ihres Netzbetreibers/Providers berechnet.

**Stau-Info - die automatische Verkehrsansage (ohne Vorwahl, Providertarif)** 22 4 99  
Für die ADAC-StauInfo fallen nur 0,62 € Servicegebühren zzgl. Verbindungskosten Ihres Netzbetreibers/Providers pro Anruf an.

**ADAC Reisebüros** 0 800 5 21 10 12

### Vignetten, Mautkarten, Videomaut

Vignetten für Österreich, Slowenien, Schweiz und Tschechien, Videomaut für Brenner-, Tauern- und Pyhrnautobahn, Arlberg- und Karawankentunnel sowie Top-Ermäßigungen für Mauttickets für Großglockner und Felbertauern gibt es beim ADAC und unter [www.adac-shop.de](http://www.adac-shop.de)

Diese Informationen wurden vom ADAC mit viel Sorgfalt zusammengestellt. Eine Gewähr für Vollständigkeit und Richtigkeit können wir allerdings nicht übernehmen. Aktuelle Infos unter <http://www.adac.de> oder telefonisch unter 0 800 5 10 11 12.

\* Durch Anklicken des Links werden Sie auf eine externe Internetseite weitergeleitet, für deren Inhalte der jeweilige Seitenbetreiber verantwortlich ist.